

Karte (Route) mit HERE Maps

Information

Mit der Anzeige für HERE Maps können Sie den Einsatzort (auch inkl. Route) auf der Karte anzeigen sowie verschiedene Kartenmodi und Detailgrade verwenden.

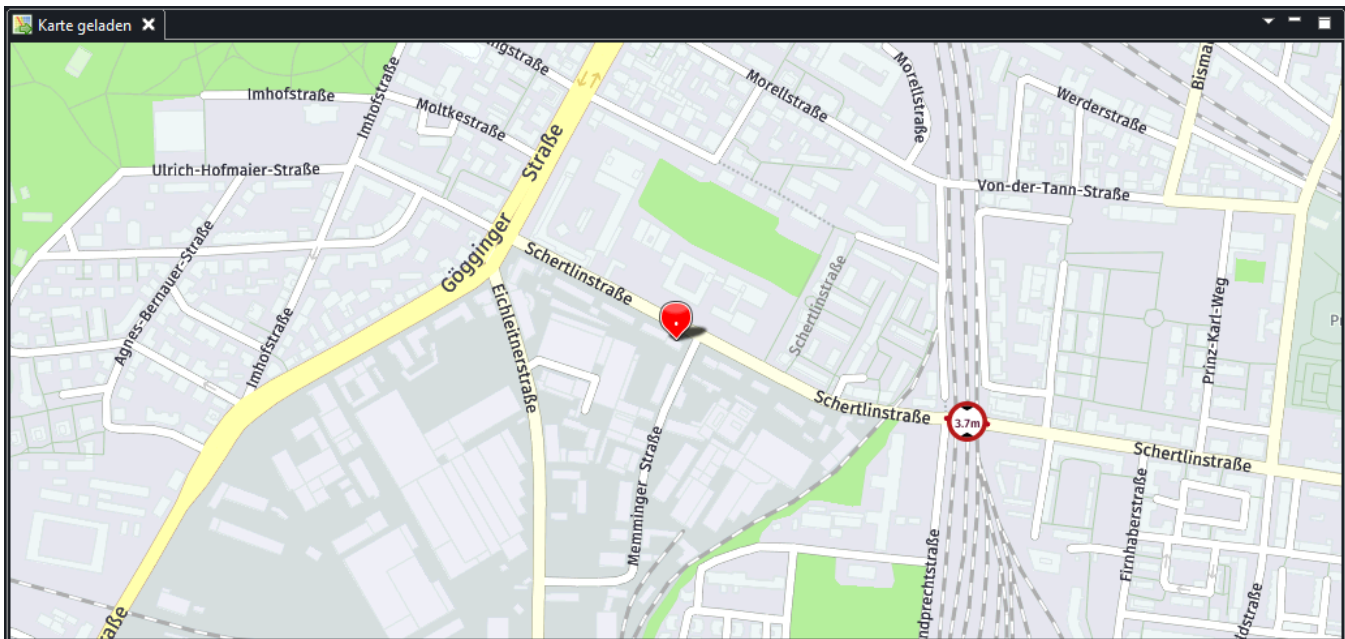
Stand AM4-Version

4.5.0

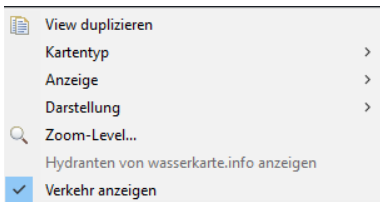
Inhalt

- [Ansicht](#)
- [Konfiguration](#)

Ansicht



Konfiguration

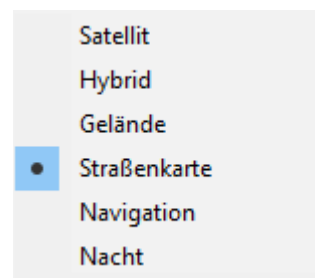


View duplizieren

Mit dieser Option wird die View erneut der Perspektive hinzugefügt

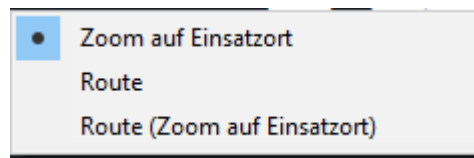
Kartentyp

Hier stehen folgende Optionen zur Auswahl



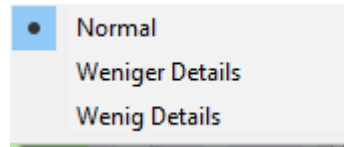
Anzeige

Folgende Anzeigeoptionen stehen zur Auswahl



Darstellung

Hier können Sie den Detailgrad der Karte einstellen



Zoom-Level

Hier können Sie den Zoom-Level der Karte definieren

Hydranten von wasserkarte.info anzeigen

Sofern in den Einstellungen ein Zugriffsschlüssel für wasserkarte.info angelegt wurde, können diese Entnahmestellen auf der Karte angezeigt werden

Verkehr anzeigen

Zeigt Echtzeit-Verkehrsdaten auf der Karte an, sofern diese für den Standort vorhanden sind.